



ArMen Race

14 au 17 Mai 2026








Organisée par la Société Nautique de la Trinite-sur-mer

Avenant N°1 aux I.C.

Modification de l'IC 6 PROGRAMME DE COURSE

Ordres des départ (l'heure donnée est celle du signal d'avertissement)

Heure Locale	Catégorie	Flamme Numérique*	N° parcours
14h00	Nuit de l'Armen	N°1 	Parcours N°5 bis de l'avenant N°1
14h10	OSIRIS Habitable Armen Race	N°2 	Parcours N°1 bis de l'avenant N°1
14h20	IRC Double, IRC Solitaire et Sun Fast 30 OD	N°3 	Parcours N°1 bis de l'avenant N°1
14h30	IRC 1, IRC 2	N°4 	Parcours N°1 bis de l'avenant N°1
14h40	Class 40 et Multi 2000	N°5 	Parcours N°1 bis de l'avenant N°1

Ajouter à l'Annexe 3 - parcours les parcours N°1 bis pour l'Armen Race et 5 Bis Nuit de l'Armen

Parcours N°1 Bis Armen Race (350NM)

Ordre	Waypoint		Côté	Position
1	Départ			IC 12
2	Ouest Basse Capella	Contourner	Tribord	47°15.655 N 002°42.788 W
3	Sud Jument de Glénan	Laisser	Tribord	47°38.765 N 004°01.415 W
4	Ouest Cap Caval	Laisser	Tribord	47°46.430 N 004°22.660 W
5	Ouest Chaussée de Sein	Contourner	Bâbord	48°03.845 N 005°08.204 W
6	Virtuelle Dog-Leg	Contourner	Bâbord	48°02.000 N 005°09.500 W
7	Virtuelle SNT 4 A	Contourner	Bâbord	46°38.420 N 002°49.450 W
8	Virtuelle SNT 4 B	Contourner	Bâbord	46°41.220 N 002°42.290 W
9	Belle-Ile	Laisser	Tribord	
10	Ouest Les Poulains	Contourner	Tribord	47°23.449 N 003°16.687 W
11	Nord Nord Poulains	Contourner	Tribord	47°23.692 N 003°14.888 W
12	Phare des Grand Cardinaux	Contourner	Bâbord	47°19.270 N 002°50.097 W
13	Est Cohfournik	Contourner	Bâbord	47°19.488 N 002°49.694 W
14	Est Er Gurannic'h	Contourner	Bâbord	47°20.506 N 002°50.439 W
15	Sud Buissons de Méaban	Laisser	Tribord	47°31.656 N 002°58.498 W
16	Ouest Roche Révision	Laisser	Tribord	47°32.632 N 002°59.362 W
17	Arrivée			IC 14

Parcours N°5 Bis Nuit de l'Armen (160NM)				
Ordre	Waypoint		Côté	Position
1	Départ			IC 12
2	Ouest Basse Capella	Contourner	Trib.	47°15.655 N 002°42.788 W
3	Sud Jument de Gléban	Contourner	Bâb.	47°38.765 N 004°01.415 W
4	Nord Nord Poulains	Laisser	Trib.	47°23.692 N 003°14.888 W
5	Belle-Ile	Laisser	Trib.	
6	Est Les galères	Laisser	Trib.	47°18.767 N 003°02.764 W
7	Ouest Basse Capella	Contourner	Bâb.	47°15.655 N 002°42.788 W
8	Sud Buissons de Méaban	Laisser	Trib.	47°31.656 N 002°58.498 W
9	Ouest Roche Révision	Laisser	Trib.	47°32.632 N 002°59.362 W
10	Arrivée			IC 14

IC14.1.b et Annexe 4 Ligne d'arrivée virtuelle : aucune des catégories engagées n'est concernées

Affiché le 13 mai 2026 à 16h30

Le PCC Thomas ROMOND et DC Gilles BRICOUT